

Sr. Director de Domini Públic i Protecció Portuària
Autoritat Portuària

Aprovació de les Normes i Condicions per al desenvolupament de les activitats de busseig als derelictes del Parc Subaquàtic del Port de Tarragona.

El Consell d'Administració d'aquesta Autoritat Portuària, en la sessió de 29 de juny de 2016, i a reserva de l'aprovació de l'acta, va adoptar el següent acord:


"Vist que des de l'Autoritat Portuària s'està treballant en definir un model d'exploració per a la utilització del parc subaquàtic per tal de donar adequada resposta a les necessitats que de la mateixa es deriven.

Vist que se considera adient incloure en el citat model les "Normes i Condicions per al desenvolupament de les activitats de busseig als derelictes del Parc Subaquàtic del Port de Tarragona".

Vista la proposta formulada pel director general del Port de data 26.06.16.


Atès el que disposa l'article 30.5 del text refós de la Llei de ports de l'Estat i de la marina mercant (RDL 2/2011, de 5 de setembre), per unanimitat s'acorda aprovar les "Normes i Condicions per al desenvolupament de les activitats de busseig als derelictes del Parc Subaquàtic del Port de Tarragona" que entraran en vigor amb la posada en funcionament de la gestió del parc subaquàtic."

El que en compliment de l'esmentat acord, es trasllada als efectes oportuns.



Yolanda Vizcarro Caparrós
Secretària

Tarragona, 30 de juny de 2016



Josep Andreu i Figueras
President

NORMES I CONDICIONS PER AL DESENVOLUPAMENT DE LES ACTIVITATS DE BUSSEIG ALS DERELICTES DEL PARC SUBAQUÀTIC DEL PORT DE TARRAGONA

CAPÍTOL 1. Disposicions Generals

Àmbit d'aplicació

Les presents Normes i Condicions per al desenvolupament de les activitats de busseig a la zona de derelictes del Parc Subaquàtic resulten d'aplicació dins dels límits establerts en el plànol annex, i passaran a formar part del contingut i conjunt normatiu del model jurídic d'exploació i d'utilització del parc subaquàtic que s'adopti.

CAPÍTOL 2. Usos admesos

Activitats a realitzar en el parc subaquàtic

La utilització del parc subaquàtic del Port de Tarragona, es troba limitat en el seu ús per a les següents activitats:

- Busseig recreatiu.
- Conservació biològica i Estudis Biològics i Mediambientals. Sempre que aquestes actuacions siguin incompatibles amb la presència d'altres bussejadors, els interessats hauran de presentar un calendari previ a aprovar amb la suficient antelació.
- Centre de tecnificació i formació no inicial de bussejadors amb un mínim d'una estrella o equivalent i sempre amb instructors que compleixin els requisits legals (federatius, tècnics esportius...).
- Busseig nocturn de forma excepcional i sempre amb l'autorització prèvia corresponent "d'actes col·lectius" i amb la corresponent tinença de titulació específica i mai en l'interior del derelictes Dragonera.
- Per actes col·lectius s'haurà de procedir d'acord amb el Real Decret 62/2008.

Accessibilitat al derelictes "Dragonera"

Ateses les condicions del derelictes "Dragonera", es fixaran i es senyalitzaran els espais del seu interior en que es troba prohibit l'accés, segellant en el seu cas les vies d'entrada. Anualment o quan així es cregui convenient, s'efectuarà una revisió de les condicions del derelictes per actualitzar els espais d'accessibilitat prohibida.

CAPÍTOL 3. Requisits per accedir al parc subaquàtic

Requisits de titulació, homologació de Centre i cobertura d'assegurança

Les persones que desitgin desenvolupar les activitats de busseig abans descrites, hauran d'estar en possessió de la titulació d'una estrella FECDas o equivalent, així com de la titulació en l'especialitat de derelictes per a entrar dins de la "Dragonera".

Els Centres d'Immersió que desitgin desenvolupar les activitats de busseig hauran de torbar-se autoritzats com a tals.

Així mateix els bussejadors i els centres d'immersió hauran de trobar-se emparats per una assegurança de Responsabilitat Civil en vigor.

El gestor del Parc subaquàtic mitjançant el seu Responsable de Seguretat haurà de tenir a la seva disposició els avantdits requisits als efectes de control normatiu.

CAPÍTOL 4. Accessibilitat al parc subaquàtic

Accés per via marítima i distància de seguretat de les embarcacions

Per tal de salvaguardar la seguretat dels bussejadors que es trobin dins dels límits del parc subaquàtic, les embarcacions no superiors a 15 metres d'eslora podran fondejar als dos punts de fondeig habilitats a 40 metres dels límits exteriors del Parc Subaquàtic per a desembarcar i embarcar bussejadors i restar a l'espera. En cap cas podran quedar fondejades més de quatre embarcacions (dos per boia de fondeig) a la vegada, tot i que aquest nombre podrà resultar minorat en funció de l'afluència de bussejadors prevista per al Parc per a no sobrepassar els aforaments màxims que en el seu cas s'estableixin.

Les embarcacions esportives fondejades quedaran subjectes a la normativa sobre abordatges, amb un mínim d'una persona a bord habilitada per a navegar, d'acord amb el reglament internacional per la prevenció d'abordatges, fet a Londres el 20 d'octubre de 1972 i l'Ordre de 14 d'octubre de 1997 del Ministeri de Foment.

Les embarcacions de Centres d'Immersió tindran que trobar-se inscrites a la llista sisena i quan es trobin fondejades tindran que quedar amb un patró professional a bord. Les embarcacions, han d'estar en possessió de les llicències preceptives i despatxades per portar a terme l'activitat que en aquestes normes es detallen, així com el permís de transport de persones que atorga Transports de la Generalitat.

Accés per via terrestre

L'accessibilitat des de terra s'haurà d'efectuar per zones especialment habilitades per a garantir la seguretat dels bussejadors, resultant necessària la disponibilitat a terra dels

corresponents mitjans de salvament i rescat d'acord amb el Pla d'Emergència que en el seu cas resulti exigible a l'exploador de les instal·lacions terrestres.

CAPÍTOL 5. Normativa Aplicable

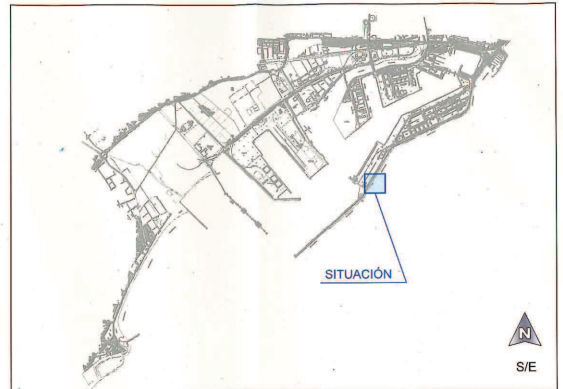
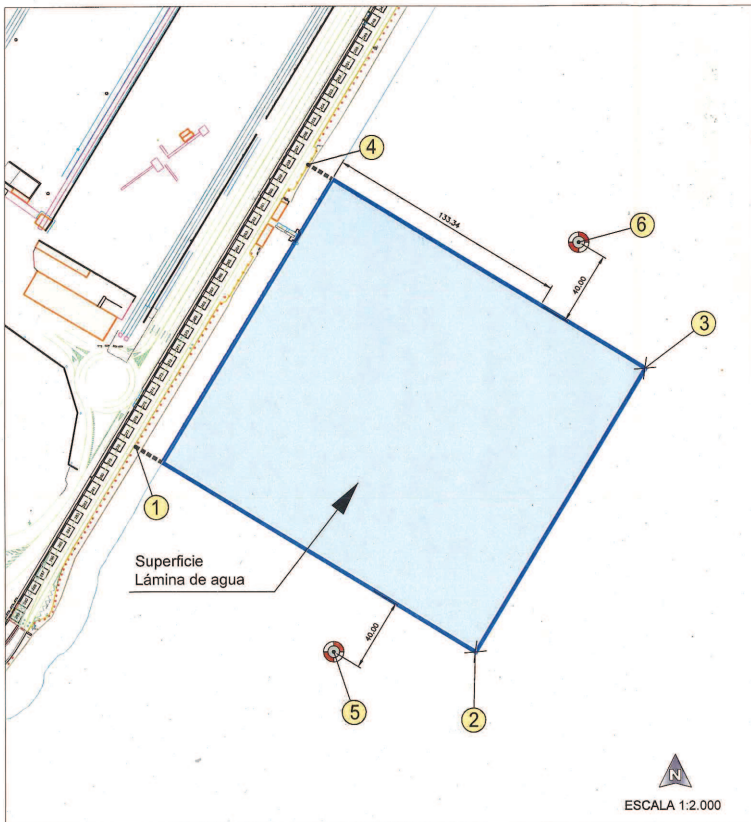
Sense perjudici de les presents Normes i Condicions, resultarà aplicable la normativa específica i sectorial vigent, i en especial el Reial Decret 62/2008, de 25 de gener, pel que s'aprova el Reglament de les condicions de seguretat marítima, de la navegació i de la vida humana en el mar aplicables a les concentracions nàutiques de caràcter commemoratiu i proves nàutic-esportives, Ordre/FOM de 14 d'octubre de 1997 pel qual s'aproven les normes de seguretat per a l'exercici d'activitats subaquàtiques, el Decret 54/2000, de 26 de gener, pel qual s'estableixen els requeriments mínims per al funcionament dels centres d'immersió, la Ordre d'1 de juny de 2000, per la qual s'estableixen els continguts formatius, les capacitats i el procediment per a l'obtenció d'equiparacions entre les qualificacions de l'ensenyament de busseig de les entitats no federatives i les qualificacions oficials de busseig d'esbarjo, la Ordre de 19 de setembre de 2000, per la qual es regula el Registre de centres d'immersió d'esbarjo de Catalunya, el Decret 333/2002, de 19 de novembre, de modificació d'altres decrets en matèria d'obligatorietat de contractació de determinades cobertures d'assegurances, el Decret 183/2003, de 22 de juliol, de modificació del Decret 54/2000, de 26 de gener, pel qual s'estableixen els requeriments mínims per al funcionament dels centres d'immersió, el Decret 175/2007, de 31 de juliol, pel qual s'estableixen les condicions perquè les persones menors d'edat practiquin activitats subaquàtiques d'esbarjo amb escafandre, la Llei 2/2010, del 18 de febrer, de pesca i acció marítimes, la Resolució de 28 de juliol de 2015, de la Direcció General de la marina Mercant, per la que s'actualitzen les normes de seguretat per a la pràctica del busseig Deportivo-recreatiu, i la resta de normativa que pugui ser d'aplicació en aquesta matèria.



Ramon I. Garcia Rodríguez
Director general



Tarragona, a 26 de juny de 2016.



COORDENADAS PLANAS A.P.T. REFERENCIADAS A ETRS89 COORDENADAS WGS84

PUNTO	X	Y	Latitud	Longitud
1	351092.61	4550112.47	41° 5' 19.12" N	1° 13' 37.51" E
2	351278.23	4550000.38	41° 5' 15.61" N	1° 13' 45.58" E
3	351371.28	4550154.46	41° 5' 20.67" N	1° 13' 49.43" E
4	351186.86	4550265.83	41° 5' 24.14" N	1° 13' 41.41" E
5	351200.61	4550000.54	41° 5' 15.56" N	1° 13' 42.24" E
6	351335.00	4550223.09	41° 5' 22.88" N	1° 13' 47.83" E



Nuevas boyas de fondeo a instalar



Superficie lámina de agua: 35.994 m²

SISTEMA COORDENADAS PLANAS A.P.T. (REF. A ETRS89)		SOLICITADO POR:		DIRECCIÓN:	
		JOSEP LLUÍS DÍEZ BESORA		DOMINIO PÚBLICO Y SEGURIDAD INTEGRAL	
N. ARCHIVO:	FECHA:	REALIZADO:	TÍTULO DEL PLANO:	DENOMINACIÓN DEL PLANO:	N. PLANO:
PARQUESUB03	12 JULIO 2018	X.G.A.	DELIMITACIÓN DEL PARQUE SUBACUÁTICO	PLANTA GENERAL INSTALACIÓN NUEVAS BOYAS DE FONDEO	01 DE 01
REVISIÓN:	FECHA:	REALIZADO:			ESCALA: 01 DE 01
					ESCALA INDICADAS
					FICHERO: PARQUESUB.03.dwg