

## **NORMES GENERALS D'UTILITZACIÓ DE LA PLATAFORMA PER A LA GESTIÓ I CONTROL DE LES ACTIVITATS DE BUSSEIG AL PARC SUBAQUÀTIC DEL PORT DE TARRAGONA (LES PRESENTS NORMES MODIFIQUEN LES APROVADES EN DATA 7 DE JULIOL DE 2016)**

### **OBJECTE**

Constitueix l'objecte de les presents normes generals la regulació de la utilització de la Plataforma per a la gestió i control de les activitats de busseig al Parc Subaquàtic de Tarragona, localitzat en la làmina d'aigua a l'exterior de l'escullera del Dic de Llevant (segons el plànol adjunt).

### **ACTIVITATS PERMESSES AL PARC**

Les activitats permeses al Parc seran les recollides a les *Normes i Condicions per al Desenvolupament de les Activitats de Busseig als Derelictes del Parc Subaquàtic del Port de Tarragona*, aprovades per Acord del Consell d'Administració de data 29 de juny de 2016, l'autorització de les quals es gestionarà mitjançant la Plataforma Telemàtica les activitats de busseig recreatiu.

### **ACTIVITATS EXCLOSSES DE LA PLATAFORMA**

La Plataforma Telemàtica no gestionarà les activitats professionals de filmació, fotografia, vídeo, estudis, etc. així com actes de caràcter col·lectiu i proves esportives nàutiques. Les avantdites activitats requeriran petició escrita amb una antelació de 30 dies i autorització per part de les autoritats competents.

### **PETICIONS D'IMMERSIÓ**

- Les autoritzacions per a la realització d'immersions hauran de ser sol·licitades exclusivament a través de la Plataforma Telemàtica amb una antelació màxima de 30 dies i mínima de 12 hores computables a l'inici de cada franja horària, havent de fer constar la franja horària (9-11, 11-13, 13-15, 15-17, 17-19) i la data en què es desenvoluparà l'activitat.
- En el moment de la realització de la sol·licitud s'haurà d'especificar el tipus d'accés: terrestre o marítim. Ambdós tipus d'accés es portaran a terme conforme l'estipulat a les avantdites Normes i Condicions, respectant les prescripcions i mesures de seguretat establertes a les mateixes.

- Caldrà verificar que les persones que vulguin realitzar les activitats de busseig estiguin en possessió de la titulació mínima d'una estrella FECDAS o equivalent, o estiguin fent immersions a l'empara d'un curs per a l'obtenció de les avantdites titulacions, així com de la titulació en l'especialitat de derelictes en el cas de voler accedir a l'interior de la "Dragonera".
- Per a l'atorgament de les autoritzacions es requerirà la següent documentació:
  - Dades de la persona física sol·licitant.
  - Dades de l'entitat (centre d'immersió, club esportiu...) que pretengui desenvolupar l'activitat.
  - Nombre dels instructors i personal qualificat de l'entitat que efectuaran les immersions, juntament amb les seves dades personals.
  - Nombre de persones físiques que efectuaran les immersions a l'empara de la referida entitat, juntament amb les seves dades personals.
  - Titulacions requerides o declaració responsable de l'entitat de què té constància de les referides titulacions.
  - En cas de voler accedir a l'interior de la "Dragonera" titulació requerida per a tals efectes.
  - En cas d'accés marítim serà necessari estipular les dades de l'embarcació: Nom, tipus, model, matrícula, eslora, dades del propietari, etc.
- Per a la realització de les activitats també serà requerida, en cas de tractar-se d'una persona física, una assegurança de Responsabilitat Civil i assegurança d'Accidents i, en cas de tractar-se d'una entitat, una assegurança de Responsabilitat Civil corresponent al desenvolupament de l'activitat i assegurances de Responsabilitat Civil i d'Accidents dels bussejadors. De igual manera es requerirà que l'entitat porti un Pla de Seguretat. Els documents hauran de ser adjuntats en el moment de realitzar la sol·licitud de l'autorització.

En cas de tractar-se d'assegurances contractades per un sol dia, no serà necessari que aquestes siguin presentades juntament amb la sol·licitud amb un mínim de 12 hores d'antelació, tal i com estipulen les Normes Generals d'Utilització de la Plataforma. D'aquesta manera, en el moment de realitzar la sol·licitud haurà d'indicar-se la companyia asseguradora, havent d'adjuntar una declaració jurada, respecte a aquestes assegurances d'un sol dia, conforme efectivament es disposarà de la mateixa.

- Les peticions que s'autoritzin i que no es portin a terme sense causa justificada en la franja horària sol·licitada podran determinar, quan aquesta situació es reiteri per més de 3 vegades, la prohibició de la persona o entitat d'obtenir noves autoritzacions per un període de 3 dies.
- L'aforament màxim permès és de 100 bussejadors per franja horària. El màxim d'autoritzacions atorgades a un sol peticionari no podrà excedir del 25% d'aquesta quota d'aforament màxim, a excepció de què no existeixin peticions per part d'altres tercers. En cas de què quedin places disponibles i els peticionaris hagin efectuat sol·licituds per damunt de l'esmentat 25%, se'ls hi atorgaran les corresponents autoritzacions mantenint la deguda proporcionalitat.

### TERMINI

El present procediment de sol·licitud estarà habilitat durant el període comprés entre l'11 de juliol i el 12 d'octubre. Posteriorment les autoritzacions es realitzaran mitjançant la presentació de sol·licitud individualitzada davant l'Autoritat Portuària de Tarragona i Capitania Marítima.


### RESPONSABILITAT DE L'AUTORITAT PORTUÀRIA

L'Autoritat Portuària de Tarragona estarà exempta de qualsevol tipus de responsabilitat derivada de l'exercici de l'activitat de busseig, que recaurà en la persona que la practiqui o de l'entitat a l'empara de la qual la desenvolupi. Així mateix, també quedarà exonerada de qualsevol responsabilitat derivada de la gestió i control de les activitats de busseig al Parc Subaquàtic realitzada pel gestor dels referits serveis.

### CONTROL I VIGILÀNCIA

El gestor de la plataforma telemàtica realitzarà funcions de supervisió i vigilància "in situ" per tal de verificar l'efectiu compliment dels diferents requisits per part dels usuaris i de les entitats, de les mesures de seguretat i dels aforaments màxims, entre d'altres.

De la mateixa manera l'Autoritat Portuària de Tarragona i la resta d'Administracions competents, entre elles la Capitania Marítima; el Departament d'Agricultura, Ramaderia, Pesca i Alimentació, així com el servei marítim de la Guàrdia Civil, podran igualment portar a terme les avantdites funcions de supervisió i vigilància, comptant per a tals efectes amb la col·laboració de la Unitat Marítima de la Policia Portuària.

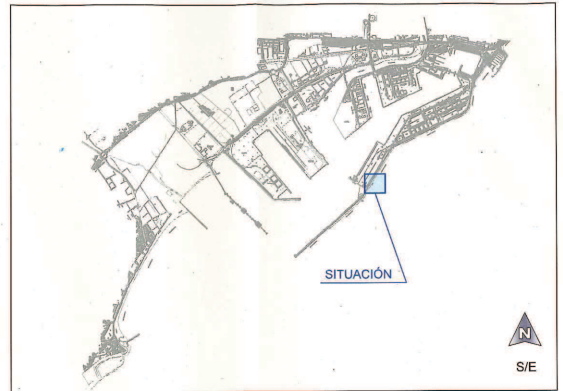
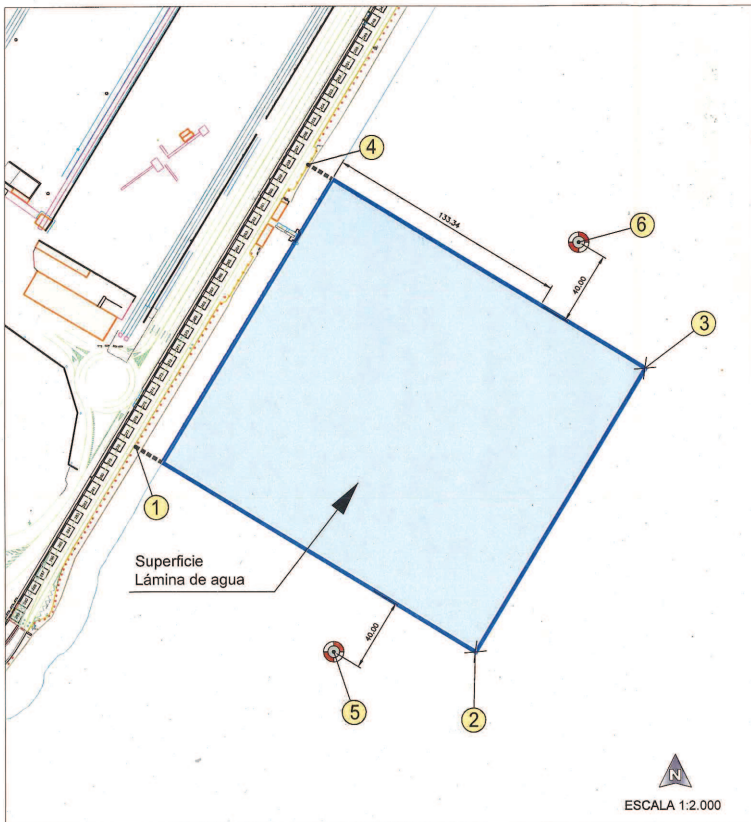


Ramón I. García Rodríguez  
Director general

Tarragona, a 14 de juliol de 2016







COORDENADAS PLANAS A.P.T. REFERENCIADAS A ETRS89      COORDENADAS WGS84

PUNTO	X	Y	Latitud	Longitud
1	351092.61	4550112.47	41° 5' 19.12" N	1° 13' 37.51" E
2	351278.23	4550000.38	41° 5' 15.61" N	1° 13' 45.58" E
3	351371.28	4550154.46	41° 5' 20.67" N	1° 13' 49.43" E
4	351186.86	4550265.83	41° 5' 24.14" N	1° 13' 41.41" E
5	351200.61	4550000.54	41° 5' 15.56" N	1° 13' 42.24" E
6	351335.00	4550223.09	41° 5' 22.88" N	1° 13' 47.83" E



Nuevas boyas de fondeo a instalar



Superficie lámina de agua: 35.994 m<sup>2</sup>

SISTEMA COORDENADAS PLANAS A.P.T. (REF. A ETRS89)		SOLICITADO POR: <i>JOSEF LLUIS DIEZ BESORA</i>		DIRECCIÓN: <i>DOMINIO PÚBLICO Y SEGURIDAD INTEGRAL</i>	
		N. ARCHIVO: PARQUESUB03		DENOMINACIÓN DEL PLANO: PLANTA GENERAL INSTALACIÓN NUEVAS BOYAS DE FONDEO	
FECHA: 12 JULIO 2018	REALIZADO: X.G.A.	TÍTULO DEL PLANO: DELIMITACIÓN DEL PARQUE SUBACUÁTICO		N. PLANO: 01 DE 01	HORA: 01 DE 01
REVISIÓN:	FECHA:	ESCALA: INDICADAS		FICHERO: PARQUESUB.03.dwg	